1

LA ROCHE-SUR-YON AGGLOMÉRATION impulsyon

Atinéa < > Tournefou

Principaux arrêts desservis :

Point d'intérêt et lignes en correspondance :

- Atinéa — 1 2 7
- Flâneries — 1 2 12 — Parking Relais Flâneries
- Montessori — SNCF — 3 4 5 7 11 12 13 14
- Tournefou — 1 2 3 10 12

MOUILLERON-LE-CAPTIF

LA ROCHE-SUR-YON

LES CLOUZEAUX

Atinéa (1 2 7)
Niépce
Flâneries (Parking Relais Flâneries)
Europe
Lebon
Gustave Zédé
Château d'Eau
St François
Établières
Aquitaine
Parking Relais Sully
Gutenberg
Point du Jour
Ney
SNCF GARE SNCF (3 4 5 7 11 12 13 14)
Montessori
Foch
NAPOLÉON (2 3 4 5 6 7 10 11 12 13 14 15)
Vendée
Gluard
Curie
Liberté
Parking Relais Frères Batiot
Rouillé
Moulin de la Garde
AFPA
Rosa Parks
Commerce
Duchesne
Denant
Tournefou (1 2 3 10 12)

Parking Relais Mgr Duval

HÔPITAL - CHD (3 4 6 13)

Les lignes 1 et 2 sont reliées entre elles à l'arrêt Tournefou. Restez à bord ! Chaque ligne continue son parcours sur l'autre ligne en arrivant à Tournefou.

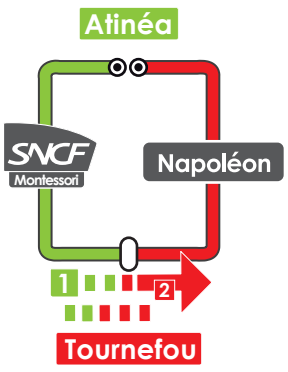

Découvrez cette complémentarité au verso de ce plan.

- Terminus
- Arrêt desservi dans les 2 sens
- Arrêt desservi dans un seul sens

Station de vélos à assistance électrique en libre-service — à partir de 0,05€ par minute

La mobilité est en **libre-service**
100 vélos dans 30 stations !

- Etablissement scolaire
- Centre commercial
- Etablissement Universitaire
- Complexe sportif
- Bâtiment administratif
- Etablissement de santé
- ZAE Zone d'activité Economique

Les itinéraires en pointillé ne sont desservis qu'à certains horaires

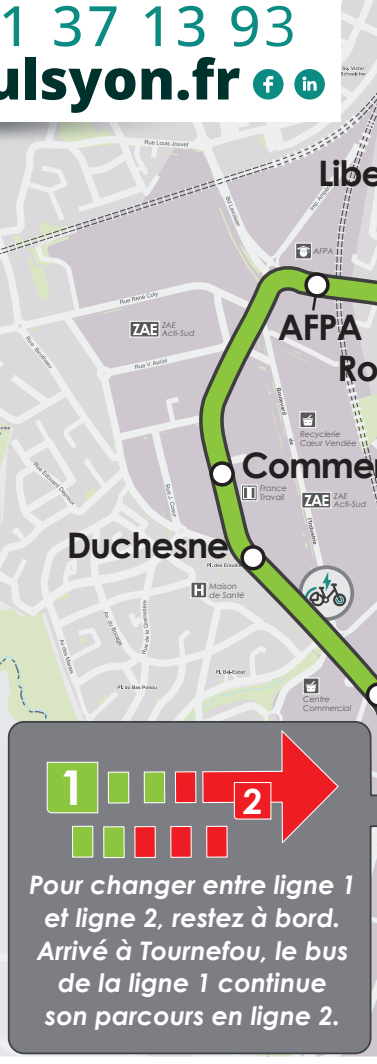

Pour changer entre ligne 1 et ligne 2, restez à bord. Arrivé à Tournefou, le bus de la ligne 1 continue son parcours en ligne 2.

Localisez votre bus en temps réel !

Scannez pour voir

1

02 51 37 13 93
impulsyon.fr

LA ROCHE-SUR-YON AGGLOMÉRATION impulsyon

1

LA ROCHE-SUR-YON AGGLOMÉRATION impulsyon

Atinéa < > Tournefou

La ligne 1 est complémentaire avec la ligne 2. Restez à bord !
Arrivée à Tournefou, la ligne 1 continue son parcours en ligne 2.

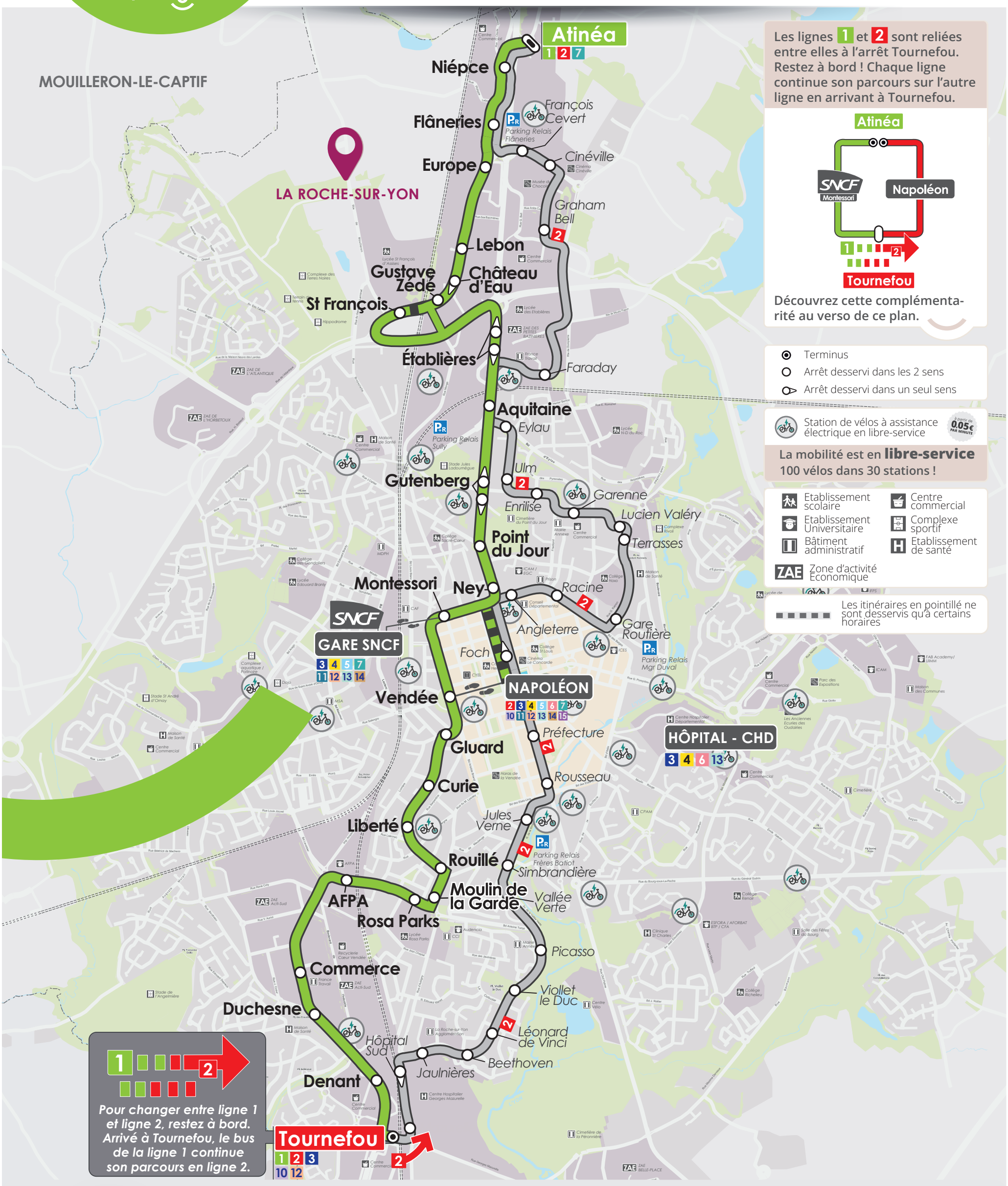

Les lignes 1 et 2 sont reliées entre elles à l'arrêt Tournefou. Restez à bord ! Chaque ligne continue son parcours sur l'autre ligne en arrivant à Tournefou.

Découvrez cette complémentarité au verso de ce plan.

- Terminus
- Arrêt desservi dans les 2 sens
- Arrêt desservi dans un seul sens

Station de vélos à assistance électrique en libre-service — à partir de 0,05 € par minute

La mobilité est en libre-service
100 vélos dans 30 stations !

- Etablissement scolaire
- Centre commercial
- Etablissement Universitaire
- Complexe sportif
- Bâtiment administratif
- Etablissement de santé
- ZAE Zone d'activité Economique

Les itinéraires en pointillé ne sont desservis qu'à certains horaires



LA ROCHE-SUR-YON AGGLOMÉRATION
AVEC L'APPLI impulsyon
TOUS MES HORAIRES
AU CREUX DE LA MAIN !

Télécharger dans l'App Store
DISPONIBLE SUR Google Play

EGALEMENT DISPONIBLES SUR L'APPLI'
ITINÉRAIRES, CORRESPONDANCES, INFOS TRAFIC, TRAINS, CARS, VÉLOS, COVOITURAGE DE PROXIMITÉ...